

« Muzeul Apei » în castelul de apă din St-Petersburg (Russia)

A. Adresa sitului:

Str. Schpalernaia, nr. 56 / RU-193015 – St. Petersburg

B. Contact:

V.Ia.Krestianikov, Director al muzeului. E-mail: museum@vodokanal.spb.ru

C. Scurtă descriere:

Construit la jumătatea secolului al XIX-lea, stația centrală de alimentare cu apă din St. Petersburg, deservea mai ales teritoriul orașului, în special malul stâng al râului Neva. Castelul de apă octogonal, cu înălțimea de 50 de metri, construit din cărămidă roșie, constituie axul vertical al complexului. Stilizat în spiritul arhitecturii romanice, amintește de turnurile donjon din evul mediu. De mai multe ori s-a pus problema demolării lui, sub motiv că este un element disonant, mascând de pe malul celălalt al Nevei vederea Palatului Tauride, principalul monument al clasicismului de la sfârșitul secolului al XVIII-lea. Înscris pe lista de Inventar al Comitetului pentru protecția monumentelor, castelul de apă (9 niveluri) a fost reconvertit ca muzeu al apei și inaugurat în mai 2003 (expozițiile de la al treilea și al șaptelea nivel). De acum înainte el constituie una din atracțiile principale ale zonei istorice a orașului care se întinde de-a lungul Nevei de la Muzeul Ermitajului până la mănăstirea Smolny. (Fig. 1.4 – 1.2)

D. Localizare:

În centrul istoric al orașului St. Petersburg, de-a lungul Nevei, în fața Palatului Tauride (Fig.1.1), nu departe de mănăstirea Smolny (Fig.2.2).

E. Datare și arhitecți:

La origine: 1859-62 Ing.-arh. I.A. Mertz și ing. E.G. Chouberski
Reconversie/inaugurare: 2001-2003, Arh. E. Podgornov; amenajare interioară – expoziție: M Dynai.

F. Tipologia sitului:

Turnul castelului de apă al vechii stații centrale de alimentație cu apă a orașului St. Petersburg, înconjurat de mai multe construcții și instalații.

G. Întinderea sitului:

Castelul de apă și clădirile anexe ocupă un întreg sector pe malul Nevei.

H. Compoziția sitului:

Castelul de apă, înconjurat de diverse clădiri de serviciu; acces subteran

I. Promotori și motivație:

Municipalitatea orașului St. Petersburg și întreprinderea de stat «Vodocanal» pentru crearea unui muzeu al apei în castelul de apă, prezentând sistemul de alimentare cu apă al orașului în secolele XIX și XX.

J. Starea reconversiei:

Ansamblul castelului de apă, cu clădirile anexe, a fost reabilitat și au fost amenajate spații de primire. Este posibil accesul în spațiile subterane.

K. Memoria locului de muncă:

Ansamblul amenajărilor descrie cu fidelitate istoria alimentării cu apă a orașului St. Petersburg, de la punerea sa în funcțiune în 1863, până la oprirea exploatarii sale din 1903, subliniind rolul său major în viața de zi cu zi a epocii și evoluția în secolul al XX-lea.

L. Reușite și/sau eșecuri:

Reconvertit în «Muzeu al apei», situl a primit, de la inaugurarea sa din mai 2003, numeroși vizitatori. Conservarea echipamentelor, amenajarea unei expoziții pe 5 niveluri și documentația asupra istoriei instalațiilor, pusă la dispoziția vizitatorilor, asigură succesul muzeului. Sunt prevăzute cursuri de ecologie urbană (pentru elevi și studenți). Noul ascensor pentru accesul la restaurant (nivelul 8) și la terasa panoramică contrastează cu stilul turnului și cu complexul din jur (Fig.2, 3, 5).

M. Costuri și investiții:

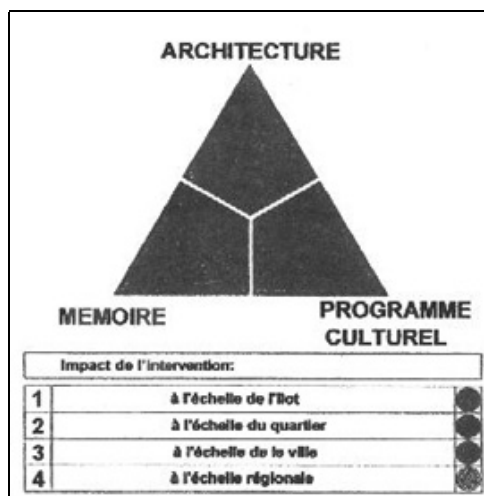
Bilanțul investițiilor și al sistematizărilor nu a fost încă stabilit.

N. Bibliografie:

- M. Stieglitz, B. Kirikov și D. Bernfeld / Comitetul de stat pentru controlul, utilizarea și protecția patrimoniului istoric și cultural al municipalității din St. Petersburg, *L'archéologie industrielle à Pétersbourg* publicată de «Eurocultures» în limbile rusă și franceză cu ocazia proiectului Raphaël 1998-2001 «Euromusées 2001» (Bruxelles, mai 1999) și a pregătirii tricentenarului St. Petersburg-ului în 2003.
- Margarita Stieglitz, *Promyshlenniaia arhitektura Peterbourga* (Patrimoniul arhitectural industrial al Petersburg-ului) Ed. Neva 1995, 127p.ill;
- *Donjon y panorame Nevy* (Un donjon în panorama Nevei) «Adressa Peterbourga» nr. 4/16, 2003 (cu ocazia inaugurării din mai 2003)

O. Autorul și data elaborării fișei:

«Eurocultures» / Margarita Stieglitz, iulie 2003



Triunghiul de supraviețuire

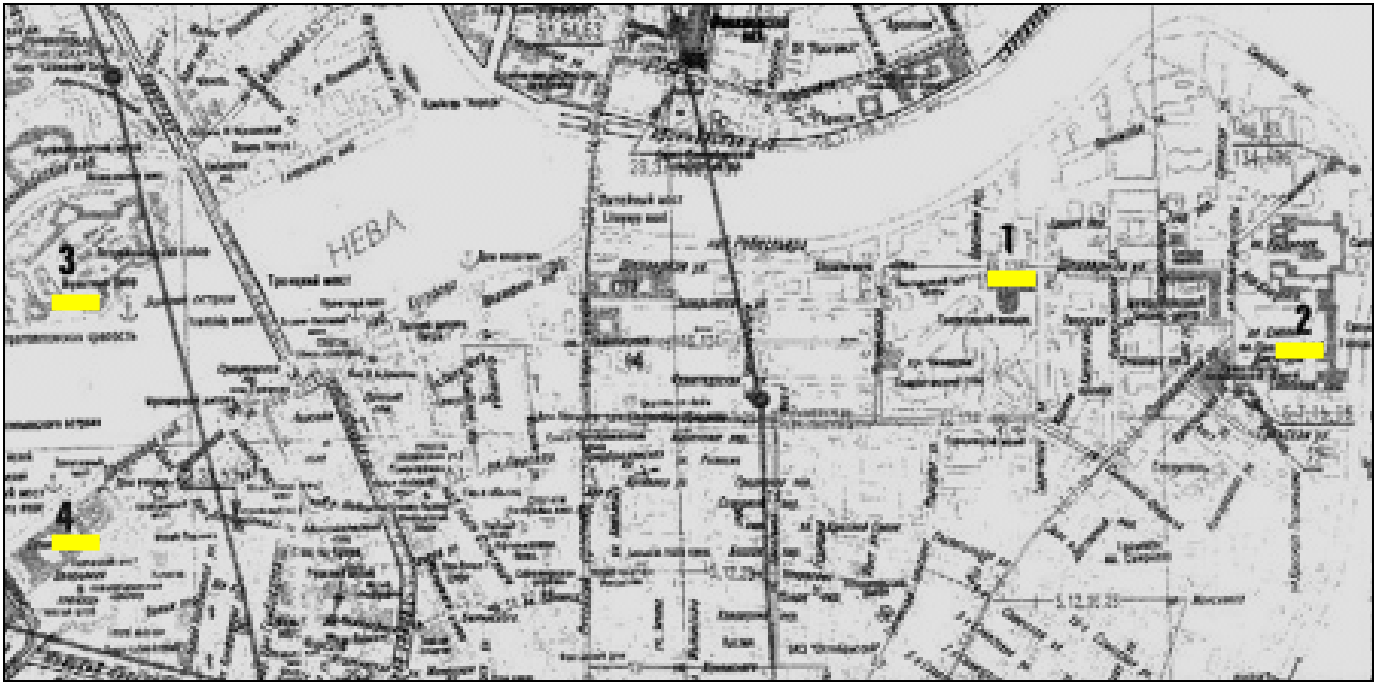


Fig.1 Centrul istoric St Petersburg:
1- Castelul de apă și Palatul Tauride; 2- Mănăstirea Smolny;
3- Fortăreața Petru și Paul; 4- Muzeul Ermitaj




Fig.2 Desen înainte de reconversie (Veronika Chablinskaia)



Fig.3 Vedere laterală a turnului



Fig.4 Sala de acces în expoziție



Fig.5 Turnul după reconversie